




УРБАНИСТИЧКИ ПРОЈЕКАТ


урбанистичко - архитектонске разраде локације за изградњу вишепородичног стамбеног објекта на к.п. бр. 1992 и 1993 К.О. Стари град у Суботици


ЛЕГЕНДА:


 Граница обухвата урбанистичког пројекта


 Предметне парцеле планиране за препарцелацију


 Парцела јавне намене чији је део у обухвату урбанистичког пројекта


 Планиране регулационе линије према ПДР-у


 Међне линије суседних парцела


 Висинске коте терена


 Постојећи објекти планирани за рушење


 Постојеће међне линије које се укидају


 Постојеће међне линије које се задржавају

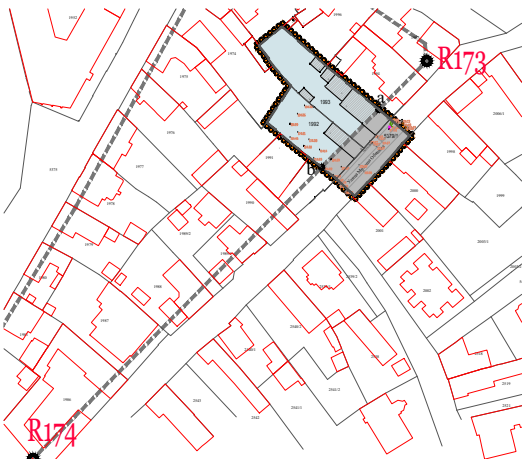
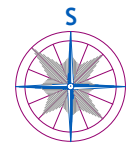
 Планиране међне линије новоформираних парцела

 Преломне тачке новоформираних међних линија

 Ознака новоформиране грађевинске парцеле планиране за изградњу вишепородичног стамбеног објекта

 Ознака новоформиране парцеле планиране за проширење регулације Милоша Обилића

 Приближне површине новоформираних парцела




ПРЕЛОМНЕ ТАЧКЕ ПРЕУЗЕТЕ ИЗ ПДР-а са координатама које диктирају правац планиране међне линије

- R173 397268.303 107825.098
- R174 397125.847 107681.093

КООРДИНАТЕ ПЛАНИРАНИХ ПРЕЛОМНИХ ТАЧАКА НОВОФОРМИРАНИХ ПАРЦЕЛА

- a X=397250.967 Y=107807.573
- b X=397230.279 Y=107786.660

 Ј.П.ЗА УПРАВЉАЊЕ ПУТЕВИМА, УРБАНИСТИЧКО ПЛАНИРАЊЕ И СТАНОВАЊЕ СУБОТИЦА		Број фасцикле: 304-9/25		
Предмет: УРБАНИСТИЧКИ ПРОЈЕКАТ урбанистичко - архитектонске разраде локације за изградњу вишепородичног стамбеног објекта на к.п. бр. 1992 и 1993 К.О. Стари град у Суботици	Цртеж: ПЛАН ПРЕПАРЦЕЛАЦИЈЕ	Одговорни урбаниста: ТАЊА МИЈАТОВИЋ маст. инж. арх.	Параф:	Датум: II/2026
		Планер: ТАЊА МИЈАТОВИЋ маст. инж. арх.		Размера: 1:250
Наручилац: „ИЗГРАДЊА ДАКРИСО“ ДОО СУБОТИЦА Тетовска 5, Суботица		Сарадник планера:		Бр. листа: 6.